

KATASTER
PARCELNÉ ČÍSLA
DRUH PÔVRCHU
VZDIALENOSŤ ŠACHIEŤ
OZNAČENIE ŠACHIEŤ

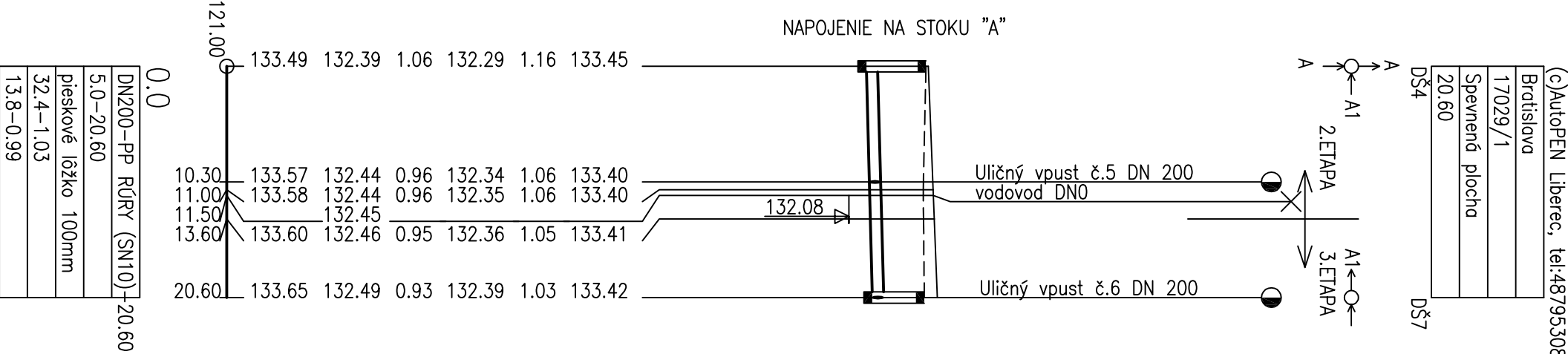
SMEROVÉ POMERY

LEGENDA ČIAR
Pôvodný terén
upravený terén

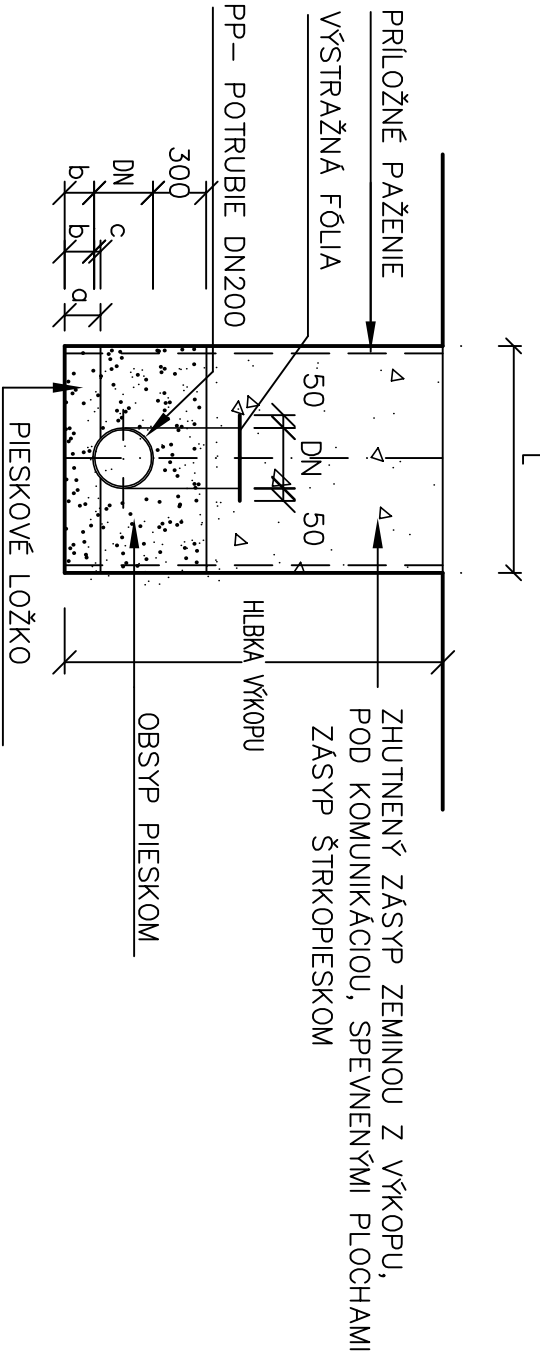
MIERKA 1:500/100

STOKA A1

KÓTA UPRAVENÉHO TERÉNU
HLBKA VÝKOPU
KÓTA VÝKOPU
HLBKA DNA POTRUBIA
KÓTA DNA POTRUBIA
KÓTA PôVODNÉHO TERÉNU
POROVNÁVACIA ROVINA
STANIČENIE [km/m]
PROFIL[mm]–MATERIÁL–DLŽKA[m]
SKLON[promile]–DLŽKA[m]
ULOŽENIE POTRUBIA
KAPACITNÝ PRIETOK[l/s]–RYCHLOSŤ[m/s]
SKUTOČNÝ PRIETOK[l/s]–RYCHLOSŤ[m/s]

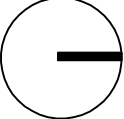



VZOROVÝ PRIEČNY REZ POTRUBIA



TABUĽKA ROZMEROV

POTRUBIE	ŠÍRKA	LÔŽKO	HR. POD POTRUBIE	HRÚBK A ULOŽEN.
DN(mm)	L(mm)	a (mm)	b (mm)	c (mm)
30 – 300	800	200	150	50

ORIENTÁCIA	PROJEKTANT	AUTORIZAČNÉ RAZÍTKO	AUTORIZAČNÉ RAZÍTKO
	CITYPROJEKT, s.r.o. Adámiho 3, 841 06 Bratislava tel.: 0902 37 82 16 skype: cityprojekt e-mail:cityovicky@cityprojekt.sk www.cityprojekt.sk		
Autori: Ing.arch. Pavol Čitovický		Vypracoval: Ing. Peter Fogmeg	Kontroloval: Ing. Matej Fogmeg
Zodp. projektant: Ing. Matej Fogmeg			
Projektant: MF Projekt s.r.o., Mlynská 11, 851 04 BRATISLAVA			
Investor: Dopravný podnik Bratislava, a.s., Olejárska 1, 814 52 Bratislava			
Názov stavby: Miesto: Parcel. číslo: SO: Časť:	Rekonštrukcie spevnených plôch vozovne Jurajov Dvor Areál DPB a.s., Jurajov Dvor, Bratislava p.č.: 17029/1, 17029/3, k.ú.: Nové Mesto, Obec: Bratislava-Nové Mesto DAŽĎOVÁ KANALIZÁCIA		Číslo výkresu: <div>3</div>
Názov výkresu:	Pozdĺžny profil - stoka "A1"		